

বর্ষমান: বর্তমান খতিয়ান নং: ১৭২/ ০২১৪০৯১

বিভাগ: বীরভূমপুর জে.এল. নং: ০৯১ থানা: ফোকগুডেন

বাজির — ১৬৮.০০ টাকা (২) সেন পূর্ন — টাকা (৩) সেন শিক্রা

জমির মোট পরিমাণ — ০.৭৮৪ একর (৫) মোট দাগের সংখ্যা — ৮



অত্রসহের দখলদারের বিবরণ

(৭) স্বত্ব

(৮) যুক্তক

নাম	নব কুমার গঙ্গোপাধ্যায়	স্বামত	ATTESTED <i>Sd/gli</i> REVENUE OFFICER BALINGORA DURGAPUR
পিতা/স্বামী#	শরৎ কুমার		
বসতি	নিজ		

অত্রসহের নিজ দখলীয় জমি :

দাগ নং	জমির শ্রেণী	মন্তব্য	দাগের মোট পরিমাণ		দাগের বহু অত্র সহের অংশ	দাগের মোট সহের জমির পরিমাণ		
			এ.	শ.		এ	শ.	স.
১৬৭	বহিদ/বাস্তু	 প্র: মন্দির  ৳/৩/১/১	০.২০০		০.১৮১৮	০.০৩৮		
১৬৮	রাস্তা		০.০৮০		০.৩৩৩৩	০.০২৬		
১৬৯	বহিদ/বাস্তু		০.২২০		০.৪৪৪৪	০.০৯৮		
১৭২	বহিদ/বাস্তু		০.২২০		০.৪৪৪৪	০.০৯৮		
১৭৩	বহিদ/ভিটি		০.৩৩০		০.১৭২০	০.০৫৩		
২০২১	শোল/বাস্তু		১.২০০		০.০৪১৬	০.০৫০		
২১৫১	বহিদ/বাস্তু			০.৫০০০	০.১৭৫			
২২২৬	বাস্তু			০.০৭০	০.৩৩৩৩	০.০২৩		
দাগের মোট সংখ্যা			অতি মাত্র			০.৫৫৯		

Appl. Fee-Rs.10, Authentication Fee: 1 x Rs.10-Rs.10, Total-Rs.20

C.Copy-1477

জেলা- পশ্চিম বর্ধমান খতিয়ান নং- ৬৪০৭

[২৩০২০৯১]



মৌজা- বীরভানপুর

জে.এল.নং- ০৯১

খানা- কোকওভেন

(১) রাজস্ব-

টাকা

খতিয়ান তৈরির তারিখ - 31/07/2019

(২) জমির পরিমাণ(এ)- ০.১৩১

(৩) মোট দাগের সংখ্যা- ১

	(৪) অগ্রস্বত্বের দখলকারের বিবরণ	(৫) স্বত্ব	(৬) মন্তব্য
নাম-	বিনায়ক ডেভেলাপার্স পক্ষে সুমন কুমার মন্ডল ও অরিত্র দাস	রায়ত	
ঠিকানা-	ইউ সি সি ০০৫, প্রথম ভল বেঙ্গল আশুজা, সিটি সেন্টার, দুর্গাপুর ১৬ পশ্চিম বর্ধমান		

(৭) অগ্রস্বত্বের নিজ দখলীয় জমি

দাগ নং	জমির প্রেনী	মন্তব্য	দাগের মোট পরিমাণ(এ)	দাগের মধ্যে অগ্রস্বত্বের অংশ	দাগের মধ্যে অগ্রস্বত্বের জমির অংশের পরিমাণ
৯৭৩	বাইদ/বাস্তু		০.৩১০	০.৪২৪২	০.১৩১

আগত খং নং - 302,671

মোট দাগের সংখ্যা- এক মাত্র

Certified to be true copy u/s 76 of Indian Evidence Act,1872 (Act 1 of 1872)

Fees Received ; Application Fee : Rs. 10, Authentication Fee : Rs. 10 x 1, Total fee : Rs. 20, Copy No.:7948

Page ১ of ১

৩১/০৭/২০১৯ ০৫:৫৯ PM

Digitally signed by JATIRMAY BAIDYA
Date: 2019.07.31 17:58:53 IST

জেলা- পশ্চিম বর্ধমান খতিয়ান নং- ৪৯০৬

[২৩০২০৯১]

মৌজা- বীরভানপুর জে.এল.নং- ০৯১

থানা- কোকণ্ডেন



(১) রাজস্ব- ০.০০ টাকা

(২) জমির পরিমাণ(এ)- ০.১০৬

(৩) মোট দাগের সংখ্যা- ৪

	(৪) অগ্রস্বত্বের দখলকারের বিবরণ	(৫) স্বত্ব	(৬) মন্তব্য
নাম-	বেবী দাস	রায়ত	
স্বামী-	অমর দাস		
ঠিকানা-	নিজ		

(৭) অগ্রস্বত্বের নিজ দখলীয় জমি

দাগ নং	জমির শ্রেণী	মন্তব্য	দাগের মোট পরিমাণ(এ)	দাগের মধ্যে অগ্রস্বত্বের অংশ	দাগের মধ্যে অগ্রস্বত্বের জমির অংশের পরিমাণ	
					একর	হেক্টর
৯৬৭	বাইদ/বাস্তু		০.২০০	০.০৪৮৩	০.০১০	
৯৬৯	বাইদ/বাস্তু		০.২২০	০.১৫১৫	০.০৩৩	
৯৭২	বাইদ/বাস্তু		০.২২০	০.১৯৭১	০.০৪৩	
৯৭৩	বাইদ/ভিটি		০.৩১০	০.০৬৪৫	০.০২০	
মোট দাগের সংখ্যা- চার মাত্র						

Certified to be true copy u/s 76 of Indian Evidence Act, 1872 (Act 1 of 1872)

Fees Received : Application Fee : Rs. 10, Authentication Fee : Rs. 10 x 1, Total fee : Rs. 20, Copy No.:1269

Page ১ of ১

০৯/০৩/২০১৮ ০৪:০৭ PM

Digitally signed by RAJ KUMAR DIKSHIT
Date: 2018.03.09 16:11:13 IST

Form A

Certificate of Mutation

(See Rule 63 of West Bengal Land and Land Reforms Manual, 1991)

To- বেসী দাস, নিজ

Reference- ২৫৮৯/২০১২ Dt.-০৫/০৯/২০১২



He/She is informed that his/her name has been mutated in respect of the land described in the schedule below:

The Schedule

1. District - বর্ধমান
2. Police station - কোকতল
3. Mouza - বীরভানপুর
4. J.L.No - ০৯১
5. Khatian No - ৪৯০৬

Plot No	From Khatian	Share	Area	Classification
৯৬৭	১১৬৭	৪৮৩	০.০১	বাস্তু
৯৬৯	১১৬৭	১৫১৫	০.০৩	বাস্তু
৯৭২	১১৬৭	১৯৭১	০.০৪	বাস্তু
৯৭৩	১১৬৭	৬৪৫	০.০২	ভিটি

[Signature]
24/02/17

Prescribed Authority u/s 50 of the West Bengal Land
Reforms Act, 1955
Revenue Officer
B.L. & L.R.O'S Office
Faridpur, Durgapur

২৪/০২/২০১৪

Form A

Certificate of Mutation

(See Rule 63 of West Bengal Land and Land Reforms Manual, 1971)

To- অঞ্জনা রায়, কুড়মণী বসুমান.


Reference- ২৫৮৮/১৩ DL-২১/০৬/২০১৩

He/She is informed that his/her name has been mutated in respect of the land described in the schedule below:

Particulars

1. District - বর্ধমান
2. Police station - ফোর্বসডাঙ্গা
3. Mouza - বীরভানপুর
4. J.L.No - ৩৯৯
5. Khatian No - ৩১০

Plot No	From Khatian	Share	Area	Classification
৯৬৫	৯৯৬৫	৮৫০	০.০২	বাংলা
৯৬৫	৯৬০৩	৪৪৫	০.০১	বাংলা
৯৬৯	৯৬০৩	৯৯৯	০.০২	বাংলা
৯৬৯	৯৯৬৫	৯৮৯৮	০.০৪	বাংলা
৯৭২	৯৬০৩	৯৯৯	০.০২	বাংলা
৯৭২	৯৯৬৫	৯৯৯৯	০.০৩	বাংলা
৯৭৩	৯৬০৩	৪৩০	০.০১	ভিবি
৯৭৩	৯৯৬৫	৬৪৫	০.০২	ভিবি


 Prescribed Authority u/s 50 of the West Bengal Land Reforms Act, 1955

জেলা- পশ্চিম বর্ধমান খতিয়ান নং- ৪৮৯৬ [২৩০২০১]

সীতা- বীরভানপুর জে.এল.নং- ০৯১ থানা- কাকওড়েন



(১) রাজস্ব- ০.০০ টাকা

(২) জমির পরিমাণ(এ)- ০.০৭২

(৩) মোট দাগের সংখ্যা- ৪

	(৪) অগ্রস্বত্বের দখলকারের বিবরণ	(৫) স্বত্ব	(৬) মন্তব্য
নাম-	অমর দাস	স্বত্ব	
সিতা-	খগেন		
ঠিকানা-	নিজ		

(৭) অগ্রস্বত্বের নিজ দখলীয় জমি

দাগ নং	জমির শ্রেণী	মন্তব্য	দাগের পরিমাণ	দাগের মধ্যে অগ্রস্বত্বের অংশ	দাগের মধ্যে অগ্রস্বত্বের জমির অংশের পরিমাণ
					একর হেক্টর
৩৬৭	বাইদ/বাস্তু		০.২০০	০.০৪৪৪	০.০০৯
৩৬৯	বাইদ/বাস্তু		০.২২০	০.১১১১	০.০২৫
৩৭২	বাইদ/বাস্তু		০.২২০	০.১১১১	০.০২৪
৩৭৩	বাইদ/ভিটি		০.৩১০	০.০৪৩০	০.০১৪

মোট দাগের সংখ্যা- চার মাত্র

Certified to be true copy u/s 76 of Indian Evidence Act, 1872 (Act 1 of 1872)

Fees Received : Application Fee : Rs. 10, Authentication Fee : Rs. 10 x 1, Total Fee : Rs. 20, Copy No : 1486

Page ১ of ১

১৩/০৩/২০১৮ ০৬:২৫ PM

Digitally signed by RAJ KUMAR DIKSHIT
Date: 2018.03.13 18:26:31 IST

Form A

Certificate of Mutation

(See Rule 63 of West Bengal Land and Land Reforms Manual, 1991)

To- দেবী দাস, নিজ

Reference- ২৫৮৯/২০১২ Dt.-০৫/০৯/২০১২



He/She is informed that his/her name has been mutated in respect of the land described in the schedule below:

The Schedule

1. District - বর্ধমান
2. Police station - কোকণ্ডেন
3. Mouza - বীরভানপুর
4. J.L.No - ০৯১
5. Khatian No - ৪৯০৬

Plot No	From Khatian	Share	Area	Classification
৯৬৭	১১৬৭	৪৮০	০.০১	বাস্তু
৯৬৯	১১৬৭	১৫১৫	০.০০	বাস্তু
৯৭২	১১৬৭	১৯৭১	০.০৪	বাস্তু
৯৭৩	১১৬৭	৬৪৫	০.০২	ভিটি

[Handwritten Signature]
24/10/2014

Prescribed Authority u/s 50 of the West Bengal Land

Reforms Act, 1955

Revenue Officer
B.L. & L.R.O'S Office
Faridpur, Durgapur

জিলা- পশ্চিম বর্ধমান খতিয়ান নং- ৪৮৯৬ [২০০২-০১]
সীমানা- বীরভানপুর জে.এল.নং- ০৯১ খানা- কাকওড়েল



(১) রাজস্ব- ০.০০ টাকা

(২) জমির পরিমাণ(এ)- ০.০৭২

(৩) মোট দাগের নং- ৪

	(৪) অত্রস্বত্বের দখলকারের বিবরণ	(৫) স্বত্ব	(৬) মন্তব্য
নাম-	অমর দাস	স্বত্ব	
পিতা-	খগেন		
ঠিকানা-	নিজ		

(৭) অত্রস্বত্বের নিজ দখলীয় জমি

দাগ নং	জমির শ্রেণী	মন্তব্য	দাগের পরিমাণ	দাগের মধ্যে অত্রস্বত্বের অংশ	দাগের মধ্যে অত্রস্বত্বের জমির অংশের পরিমাণ
					একর হেক্টর
৯৬৭	বাইদ/বালু		০.২০০	০.০৪৪৪	০.০০৯
৯৬৯	বাইদ/বালু		০.২২০	০.১১১১	০.০২৫
৯৭২	বাইদ/বালু		০.২২০	০.১১১১	০.০২৪
৯৭৩	বাইদ/ভিটি		০.৩১০	০.০৪৩০	০.০১৪

মোট দাগের সংখ্যা- চার মাত্র

Certified to be true copy u/s 76 of Indian Evidence Act, 1872 (Act 1 of 1872)

Fees Received : Application Fee - Rs. 10, Authentication Fee - Rs. 10 x 1, Total Rs. 20, Copy No : 1486

Page ১ of ১

২৩/০৩/২০১৮ ০৬:২৫ PM

Digitally signed by RAJ KUMAR DIKSHIT
Date: 2018.03.13 18:26:31 IST

জেলা- পশ্চিম বর্ধমান খতিয়ান নং- ৬৪০৭

[২৩০২০১১]

মৌজা- বীরভানপুর

জে.এল.নং- ০৯১

খানা- কোকওভেন



(১) রাজস্ব-

টাকা

খতিয়ান তৈরির তারিখ - 31/07/2019

(২) জমির পরিমাণ(এ)- ০.১৩১

(৩) মোট দাগের সংখ্যা- ১

	(৪) অগ্রস্বত্বের দখলকারের বিবরণ	(৫) স্বত্ব	(৬) মন্তব্য
নাম-	বিনায়ক ডেভেলাপার্স পক্ষে সুমন কুমার মন্ডল ও অরিত্র দাস	রায়ত	
ঠিকানা-	ইউ সি পি ০০৫, প্রথম ভল বেঙ্গল আব্দুজা, সিটি সেন্টার, দুর্গাপুর ১৬ পশ্চিম বর্ধমান		

(৭) অগ্রস্বত্বের নিজ দখলীয় জমি

দাগ নং	জমির শ্রেণী	মন্তব্য	দাগের মোট পরিমাণ(এ)	দাগের মধ্যে অগ্রস্বত্বের অংশ	দাগের মধ্যে অগ্রস্বত্বের জমির অংশের পরিমাণ
					একর হেক্টর
৯৭৩	বাইদ/বাস্তু		০.৩১০	০.৪২৪২	০.১৩১

আগত খং নং - 302,671

মোট দাগের সংখ্যা- এক মাত্র

Certified to be true copy u/s 76 of Indian Evidence Act,1872 (Act 1 of 1872)

Fees Received : Application Fee : Rs. 10, Authentication Fee : Rs. 10 x 1, Total fee : Rs. 20, Copy No.:7948

Page ১ of ১

৩১/০৭/২০১৯ ০৫:৫৯ PM

Digitally signed by JATIRMAY BAIDYA
Date: 2019.07.31 17:58:53 IST